



**КОМИТЕТ ИМУЩЕСТВЕННЫХ ОТНОШЕНИЙ  
АДМИНИСТРАЦИИ ПЕРМСКОГО МУНИЦИПАЛЬНОГО РАЙОНА**

**РАСПОРЯЖЕНИЕ**

03.02.2022

№ 290

**Об установлении публичного  
сервитута на часть земельных  
участков**

В соответствии со ст. 23, гл. V.7 Земельного кодекса Российской Федерации, Федеральным законом от 25.10.2001 № 137-ФЗ «О введении в действие Земельного кодекса Российской Федерации», пп. 3.7.5 п. 3.7 разд. 3 Положения о комитете имущественных отношений администрации Пермского муниципального района, утвержденного решением Земского Собрания Пермского муниципального района Пермского края от 22.12.2016 № 178, на основании ходатайства открытого акционерного общества «Межрегиональная распределительная сетевая компания Урала» (ИНН 6671163413, ОГРН 1056604000970) (далее - ОАО «МРСК Урала») от 08.10.2021 № 12:

1. Установить в интересах ОАО «МРСК Урала» публичный сервитут общей площадью 6174 кв.м на часть земельных участков:
  - с кадастровым номером 59:32:1470001:10, расположенный по адресу: Пермский край, Пермский район, Заболотское с/п, д. Васильевка;
  - с кадастровым номером 59:32:1470001:18, расположенный по адресу: Пермский край, Пермский район, Заболотское с/п, д. Васильевка, ул. Цветочная, з/у 2;
  - с кадастровым номером 59:32:1470001:199, расположенный по адресу: Пермский край, Пермский район, Заболотское с/п, д. Васильевка, ул. Молодежная, з/у 3а;
  - с кадастровым номером 59:32:1470001:201, расположенный по адресу: Пермский край, Пермский район, Заболотское с/п, д. Васильевка;
  - с кадастровым номером 59:32:1470001:202, расположенный по адресу: Пермский край, Пермский район, Заболотское с/п, д. Васильевка, ул. Цветочная, зу 4;
  - с кадастровым номером 59:32:1470001:31, расположенный по адресу: Пермский край, Пермский район, Заболотское с/п, д. Васильевка, Позиция 7;
  - с кадастровым номером 59:32:1470001:32, расположенный по адресу: Пермский край, Пермский район, Заболотское с/п, д. Васильевка, Позиция 5;
  - с кадастровым номером 59:32:1470001:48, расположенный по адресу: Пермский край, Пермский район, Заболотское с/п, д. Васильевка;

- с кадастровым номером 59:32:1470001:49, расположенный по адресу: Пермский край, Пермский район, Заболотское с/п, д. Васильевка, ул. Цветочная, дом 1;
- с кадастровым номером 59:32:1470001:7, расположенный по адресу: Пермский край, Пермский район, Заболотское с/п, д. Васильевка;
- с кадастровым номером 59:32:4150001:1, расположенный по адресу: Пермский край, Пермский район, Заболотское с/п, дпк Васильевский, Участок 1;
- с кадастровым номером 59:32:4150001:28, расположенный по адресу: Пермский край, Пермский район, Заболотское с/п, снт Васильевка, Участок 28;
- с кадастровым номером 59:32:4150001:29, расположенный по адресу: Пермский край, Пермский район, Заболотское с/п, снт Васильевка, Участок 29;
- с кадастровым номером 59:32:4150001:3, расположенный по адресу: Пермский край, Пермский район, Заболотское с/п, с/т Васильевка, Участок 3;
- с кадастровым номером 59:32:4150001:36, расположенный по адресу: Пермский край, Пермский район, Заболотское с/п, дпк Васильевка, Участок 3а;
- с кадастровым номером 59:32:4150001:4, расположенный по адресу: Пермский край, Пермский район, Заболотское с/п, снт Васильевка, Участок 4;
- с кадастровым номером 59:32:4150001:40, расположенный по адресу: Пермский край, Пермский район, Заболотское с/п, дпк "Васильевский", участок 22р;
- с кадастровым номером 59:32:4150001:44, расположенный по адресу: Пермский край, Пермский район, Заболотское с/п, дпк "Васильевский", участок 23р;
- с кадастровым номером 59:32:4150001:45, расположенный по адресу: Пермский край, Пермский район, Заболотское с/п, дпк "Васильевский", участок 21р;
- с кадастровым номером 59:32:4150001:49, расположенный по адресу: Пермский край, Пермский район, Заболотское с/п, дпк "Васильевский";
- с кадастровым номером 59:32:4150001:5, расположенный по адресу: Пермский край, Пермский район, Заболотское с/п, дпк. Васильевский, участок 5;
- с кадастровым номером 59:32:4150001:50, расположенный по адресу: Пермский край, Пермский район, Заболотское с/п, дпк Васильевский;
- с кадастровым номером 59:32:4150001:6, расположенный по адресу: Пермский край, Пермский район, Заболотское с/п, дпк. Васильевский, участок 6;
- с кадастровым номером 59:32:4150005:36, расположенный по адресу: Пермский край, Пермский район, Заболотское с/п, д. Васильевка, ул. Цветочная, 8.

Цель: Для размещения объекта электросетевого хозяйства «ВЛ-0,4 кВ Ф. 1 от ТП-47330».

Срок: 49 лет.

2. Утвердить границы публичного сервитута земельных участков, указанных в п. 1 настоящего распоряжения, согласно прилагаемой схеме

расположения границ публичного сервитута.

3. Срок, в течение которого использование указанных в п. 1 настоящего распоряжения земельных участков в соответствии с их разрешенным использованием будет невозможно или существенно затруднено в связи с осуществлением сервитута – не установлен.

4. Порядок установления зон с особыми условиями использования территорий и содержание ограничений прав на земельные участки в границах таких зон установлен Постановлением Правительства РФ от 24.02.2009 № 160 «О порядке установления охранных зон объектов электросетевого хозяйства и особых условий использования земельных участков, расположенных в границах таких зон».

5. Плата за публичный сервитут не устанавливается в соответствии с ч. 4 ст. 3.6 Федерального закона от 25.10.2001 года № 137-ФЗ «О введении в действие Земельного кодекса Российской Федерации».

6. Комитету имущественных отношений администрации Пермского муниципального района в течение 5 рабочих дней со дня подписания настоящего распоряжения:

6.1. Направить настоящее распоряжение правообладателям земельных участков, указанных в п. 1 распоряжения;

6.2. Направить настоящее распоряжение в Управление Федеральной службы государственной регистрации, кадастра и картографии по Пермскому краю;

6.3. Направить настоящее распоряжение в ОАО «МРСК Урала», а также сведения о лицах, являющихся правообладателями земельных участков, сведения о лицах, подавших заявления об учете их прав (обременений прав) на земельные участки, способах связи с ними, копии документов, подтверждающих права указанных лиц на земельные участки;

6.4. Направить в администрацию Заболотского сельского поселения настоящее распоряжение для опубликования в порядке, установленном для официального опубликования (обнародования) муниципальных правовых актов уставом поселения.

7. Разместить настоящее распоряжение на сайте Пермского муниципального района [www.permraion.ru](http://www.permraion.ru).

8. Настоящее распоряжение вступает в силу со дня его подписания.

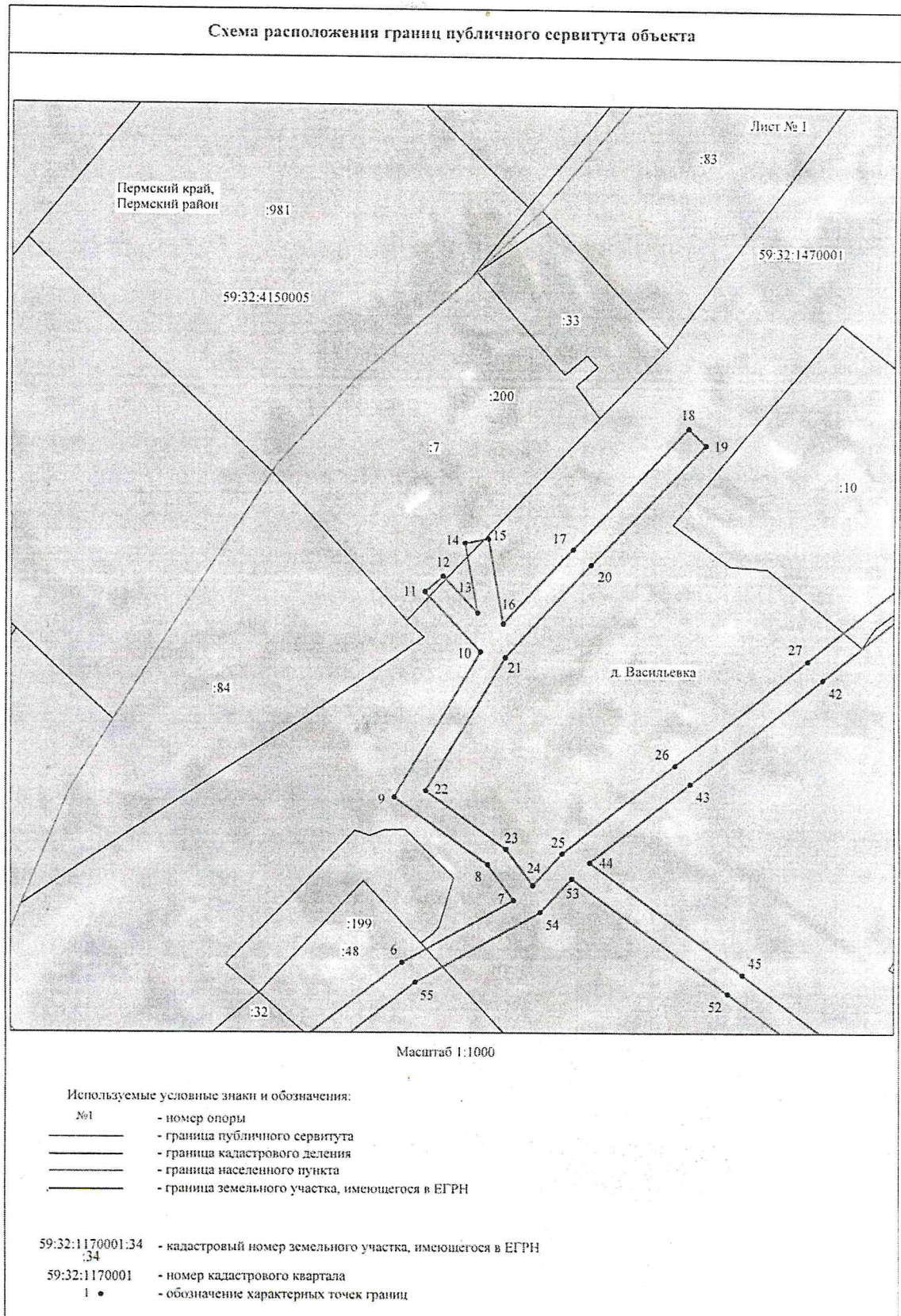
9. Контроль исполнения распоряжения оставляю за собой.

И.о. председателя комитета

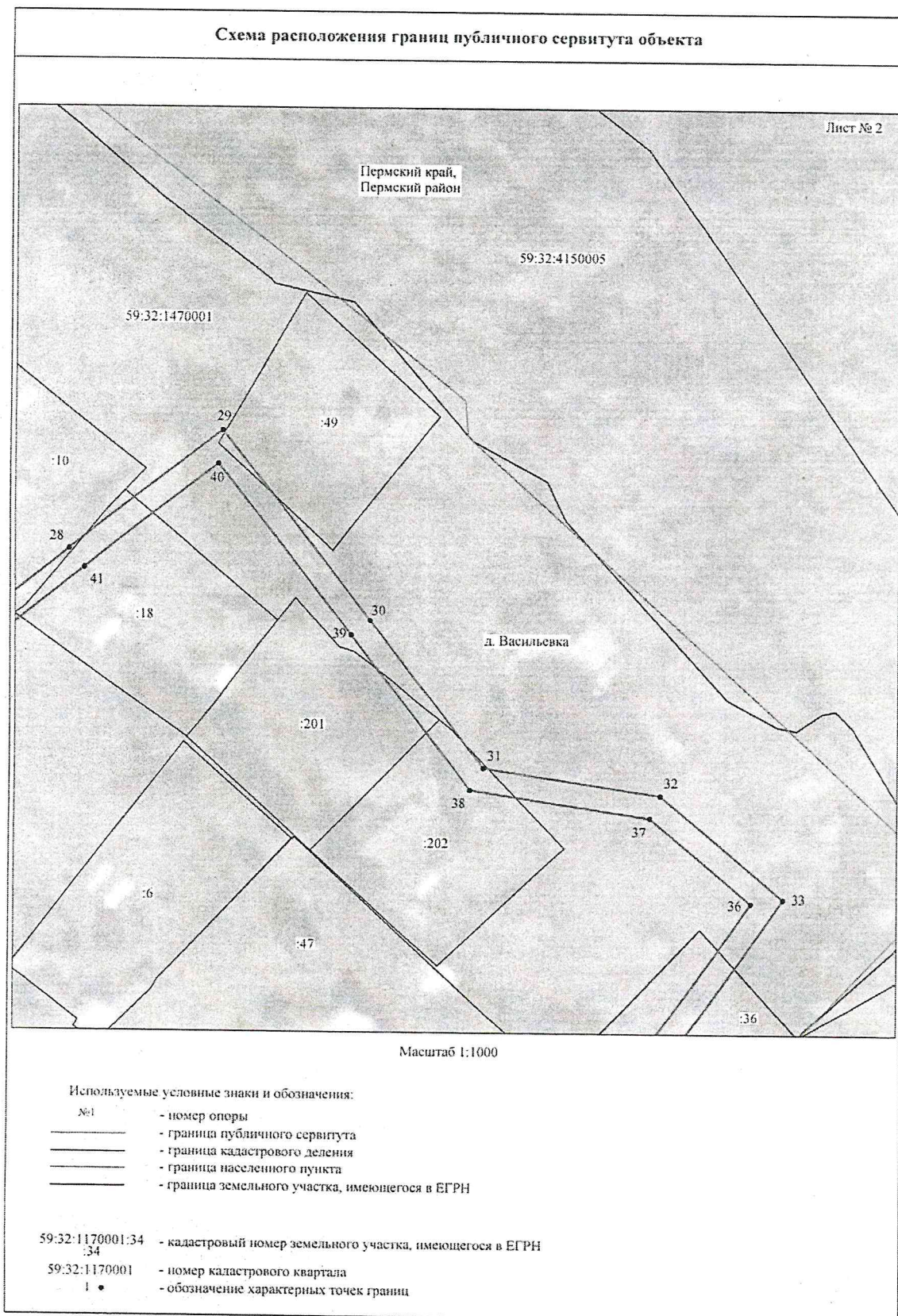


М.В. Королева

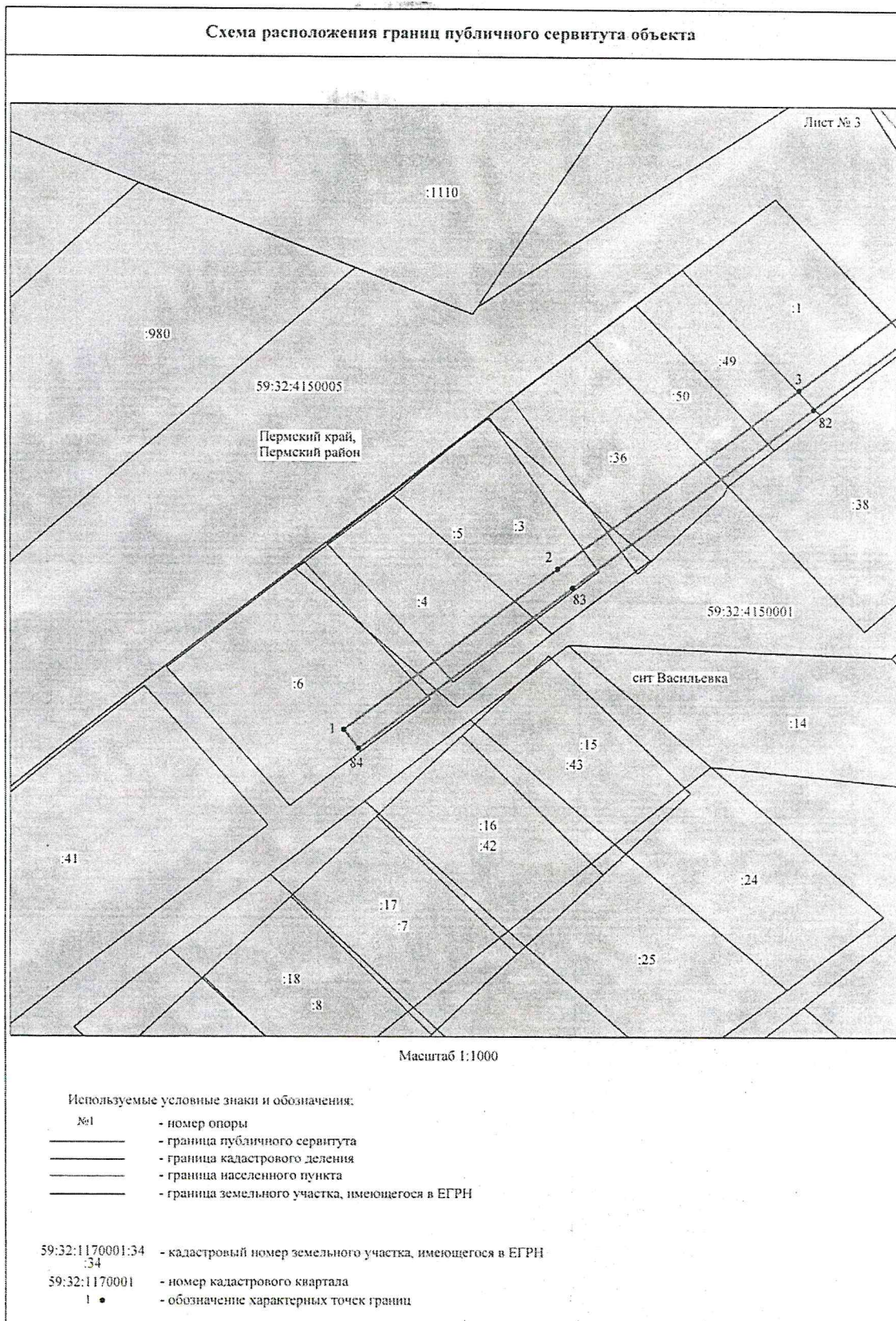
Приложение № 1  
к распоряжению  
комитета имущественных  
отношений администрации  
Пермского муниципального района  
от 03.02.2022 № 290



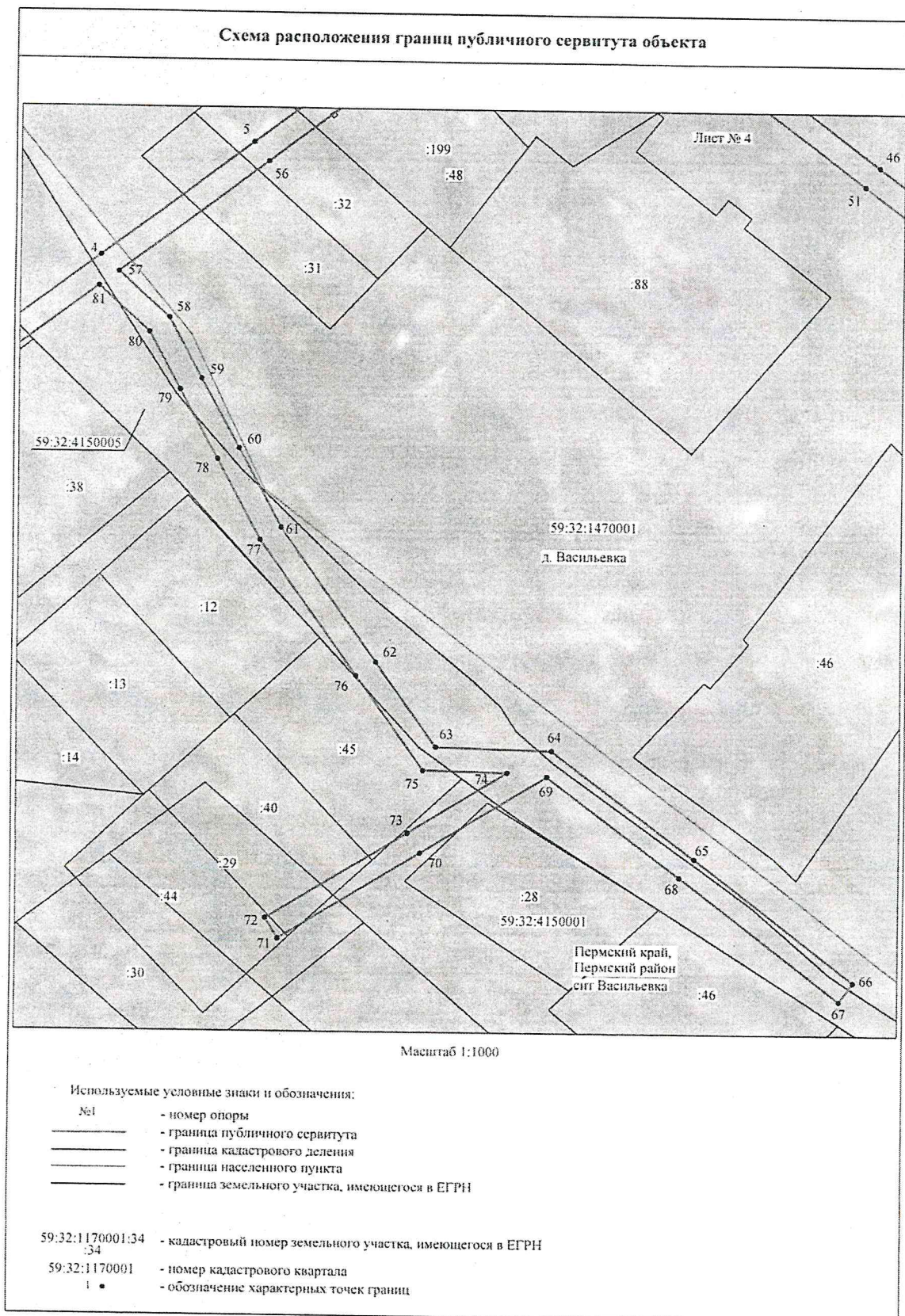
Приложение № 2  
к распоряжению  
комитета имущественных  
отношений администрации  
Пермского муниципального района  
от 03.02.2022 № 290



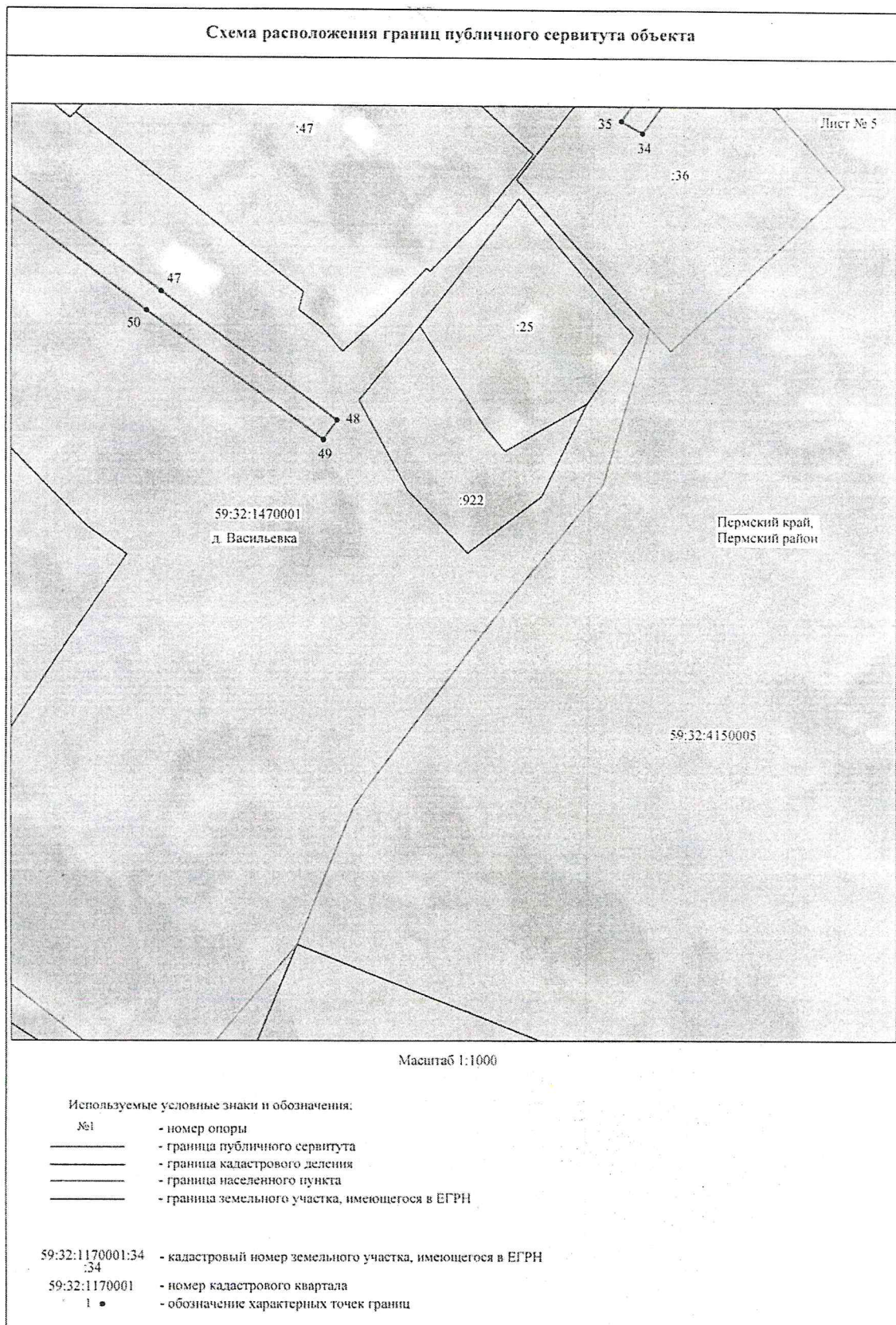
Приложение № 3  
к распоряжению  
комитета имущественных  
отношений администрации  
Пермского муниципального района  
от 03.02.2022 № 290



Приложение № 4  
к распоряжению  
комитета имущественных  
отношений администрации  
Пермского муниципального района  
от 03.02.2022 № 290



Приложение № 5  
к распоряжению  
комитета имущественных  
отношений администрации  
Пермского муниципального района  
от 03.02.2022 № 290





Приложение № 6  
к распоряжению  
комитета имущественных  
отношений администрации  
Пермского муниципального района  
от 03.02.2022 № 290

ОПИСАНИЕ МЕСТОПОЛОЖЕНИЯ ГРАНИЦ

Публичный сервитут для размещения объекта электросетевого хозяйства «ВЛ-0,4КВ Ф.1 от ТП-47330»  
(наименование объекта, местоположение границ которого описано (далее - объект))

Раздел 1

Сведения об объекте

Сведения об объекте		
№ п/п	Характеристики объекта	Описание характеристик
1	2	3
1	Местоположение объекта	Пермский край, Пермский район
2	Площадь объекта +/- величина погрешности определения площади (Р+/- Дельта Р)	6174 кв.м ± 16 кв.м
3	Иные характеристики объекта	Публичный сервитут для размещения объекта электросетевого хозяйства «ВЛ-0,4КВ Ф.1 от ТП-47330» на срок 49 лет

Приложение № 7  
к распоряжению  
комитета имущественных  
отношений администрации  
Пермского муниципального района  
от 03.02.2022 № 290

Раздел 2

Сведения о местоположении границ объекта					
1. Система координат <u>МСК-59, зона 2</u>					
2. Сведения о характерных точках границ объекта					
Обозначение характерных точек границ	Координаты, м		Метод определения координат характерной точки	Средняя квадратическая погрешность положения характерной точки (M <sub>п</sub> ), м	Описание обозначения точки на местности (при наличии)
	X	Y			
1	2	3	4	5	6
1	496989.87	2186188.86	Метод спутниковых геодезических измерений (определений)	0.10	-
2	497023.61	2186233.17	Метод спутниковых геодезических измерений (определений)	0.10	-
3	497061.22	2186282.53	Метод спутниковых геодезических измерений (определений)	0.10	-
4	497089.65	2186319.83	Метод спутниковых геодезических измерений (определений)	0.10	-
5	497113.65	2186350.99	Метод спутниковых геодезических измерений (определений)	0.10	-
6	497135.53	2186379.42	Метод спутниковых геодезических измерений (определений)	0.10	-
7	497148.67	2186402.60	Метод спутниковых геодезических измерений (определений)	0.10	-
8	497156.09	2186397.24	Метод спутниковых геодезических измерений (определений)	0.10	-
9	497170.17	2186377.70	Метод спутниковых геодезических измерений (определений)	0.10	-
10	497200.83	2186395.71	Метод спутниковых геодезических измерений (определений)	0.10	-
11	497213.24	2186384.07	Метод спутниковых геодезических измерений (определений)	0.10	-
12	497216.53	2186387.84	Метод спутниковых геодезических измерений (определений)	0.10	-
13	497208.84	2186395.08	Метод спутниковых геодезических измерений (определений)	0.10	-
14	497223.63	2186392.37	Метод спутниковых геодезических измерений (определений)	0.10	-
15	497224.57	2186397.27	Метод спутниковых геодезических измерений (определений)	0.10	-
16	497206.65	2186400.42	Метод спутниковых геодезических измерений (определений)	0.10	-
17	497222.36	2186414.75	Метод спутниковых геодезических измерений (определений)	0.10	-
18	497248.03	2186438.31	Метод спутниковых геодезических измерений (определений)	0.10	-
19	497244.47	2186441.83	Метод спутниковых геодезических измерений (определений)	0.10	-
20	497218.99	2186418.44	Метод спутниковых геодезических измерений (определений)	0.10	-
21	497199.67	2186400.83	Метод спутниковых геодезических измерений (определений)	0.10	-
22	497171.54	2186384.31	Метод спутниковых геодезических измерений (определений)	0.10	-
23	497159.35	2186401.02	Метод спутниковых геодезических измерений (определений)	0.10	-
24	497151.78	2186406.57	Метод спутниковых геодезических измерений (определений)	0.10	-
25	497158.47	2186412.58	Метод спутниковых геодезических измерений (определений)	0.10	-

Приложение № 8  
к распоряжению  
комитета имущественных  
отношений администрации  
Пермского муниципального района  
от 03.02.2022 № 290

26	497177.05	2186435.69	Метод спутниковых геодезических измерений (определений)	0.10	-
27	497199.17	2186463.17	Метод спутниковых геодезических измерений (определений)	0.10	-
28	497222.67	2186492.35	Метод спутниковых геодезических измерений (определений)	0.10	-
29	497247.97	2186523.78	Метод спутниковых геодезических измерений (определений)	0.10	-
30	497208.05	2186554.38	Метод спутниковых геодезических измерений (определений)	0.10	-
31	497177.03	2186578.17	Метод спутниковых геодезических измерений (определений)	0.10	-
32	497171.45	2186614.72	Метод спутниковых геодезических измерений (определений)	0.10	-
33	497149.82	2186640.24	Метод спутниковых геодезических измерений (определений)	0.10	-
34	497115.29	2186616.36	Метод спутниковых геодезических измерений (определений)	0.10	-
35	497117.82	2186612.05	Метод спутниковых геодезических измерений (определений)	0.10	-
36	497148.95	2186633.53	Метод спутниковых геодезических измерений (определений)	0.10	-
37	497166.72	2186612.57	Метод спутниковых геодезических измерений (определений)	0.10	-
38	497172.39	2186575.43	Метод спутниковых геодезических измерений (определений)	0.10	-
39	497205.01	2186550.42	Метод спутниковых геодезических измерений (определений)	0.10	-
40	497240.86	2186522.93	Метод спутниковых геодезических измерений (определений)	0.10	-
41	497218.78	2186495.50	Метод спутниковых геодезических измерений (определений)	0.10	-
42	497195.28	2186466.31	Метод спутниковых геодезических измерений (определений)	0.10	-
43	497173.16	2186438.83	Метод спутниковых геодезических измерений (определений)	0.10	-
44	497156.61	2186418.26	Метод спутниковых геодезических измерений (определений)	0.10	-
45	497133.14	2186449.56	Метод спутниковых геодезических измерений (определений)	0.10	-
46	497109.59	2186480.88	Метод спутниковых геодезических измерений (определений)	0.10	-
47	497082.22	2186517.27	Метод спутниковых геодезических измерений (определений)	0.10	-
48	497055.18	2186553.40	Метод спутниковых геодезических измерений (определений)	0.10	-
49	497051.04	2186550.60	Метод спутниковых геодезических измерений (определений)	0.10	-
50	497078.22	2186514.25	Метод спутниковых геодезических измерений (определений)	0.10	-
51	497105.59	2186477.87	Метод спутниковых геодезических измерений (определений)	0.10	-
52	497129.14	2186446.56	Метод спутниковых геодезических измерений (определений)	0.10	-
53	497153.22	2186414.56	Метод спутниковых геодезических измерений (определений)	0.10	-
54	497146.19	2186408.10	Метод спутниковых геодезических измерений (определений)	0.10	-
55	497131.35	2186382.19	Метод спутниковых геодезических измерений (определений)	0.10	-
56	497109.68	2186354.04	Метод спутниковых геодезических измерений (определений)	0.10	-
57	497086.13	2186323.55	Метод спутниковых геодезических измерений (определений)	0.10	-
58	497076.46	2186334.02	Метод спутниковых геодезических измерений (определений)	0.10	-
59	497063.63	2186340.77	Метод спутниковых геодезических измерений (определений)	0.10	-

Приложение № 9  
к распоряжению  
комитета имущественных  
отношений администрации  
Пермского муниципального района  
от 03.02.2022 № 290

60	497048.86	2186348.52	Метод спутниковых геодезических измерений (определений)	0.10	-
61	497032.28	2186357.24	Метод спутниковых геодезических измерений (определений)	0.10	-
62	497004.13	2186377.16	Метод спутниковых геодезических измерений (определений)	0.10	-
63	496986.24	2186389.81	Метод спутниковых геодезических измерений (определений)	0.10	-
64	496985.63	2186413.90	Метод спутниковых геодезических измерений (определений)	0.10	-
65	496962.91	2186443.35	Метод спутниковых геодезических измерений (определений)	0.10	-
66	496937.05	2186476.81	Метод спутниковых геодезических измерений (определений)	0.10	-
67	496933.03	2186473.85	Метод спутниковых геодезических измерений (определений)	0.10	-
68	496958.96	2186440.29	Метод спутниковых геодезических измерений (определений)	0.10	-
69	496980.14	2186412.96	Метод спутниковых геодезических измерений (определений)	0.10	-
70	496963.78	2186386.65	Метод спутниковых геодезических измерений (определений)	0.10	-
71	496945.53	2186357.19	Метод спутниковых геодезических измерений (определений)	0.10	-
72	496949.82	2186354.63	Метод спутниковых геодезических измерений (определений)	0.10	-
73	496968.03	2186384.01	Метод спутниковых геодезических измерений (определений)	0.10	-
74	496980.95	2186404.75	Метод спутниковых геодезических измерений (определений)	0.10	-
75	496981.30	2186387.18	Метод спутниковых геодезических измерений (определений)	0.10	-
76	497001.23	2186373.08	Метод спутниковых геодезических измерений (определений)	0.10	-
77	497029.66	2186352.97	Метод спутниковых геодезических измерений (определений)	0.10	-
78	497046.53	2186344.10	Метод спутниковых геодезических измерений (определений)	0.10	-
79	497061.29	2186336.33	Метод спутниковых геодезических измерений (определений)	0.10	-
80	497073.38	2186329.99	Метод спутниковых геодезических измерений (определений)	0.10	-
81	497083.11	2186319.51	Метод спутниковых геодезических измерений (определений)	0.10	-
82	497057.24	2186285.56	Метод спутниковых геодезических измерений (определений)	0.10	-
83	497019.63	2186236.19	Метод спутниковых геодезических измерений (определений)	0.10	-
84	496985.87	2186191.86	Метод спутниковых геодезических измерений (определений)	0.10	-
1	496989.87	2186188.86	Метод спутниковых геодезических измерений (определений)	0.10	-
3. Сведения о характерных точках части (частей) границы объекта					
Обозначение характерных точек части границы	Координаты, м		Метод определения координат характерной точки	Средняя квадратическая погрешность положения характерной точки (M <sub>1</sub> ), м	Описание обозначения точки на местности (при наличии)
	X	Y			
1	2	3	4	5	6
-	-	-	-	-	-